

TU 2101 015

směr Křenovice horní nádraží

k.ú. Chrlice

k.ú. Sokolnice

k.ú. Chrlice

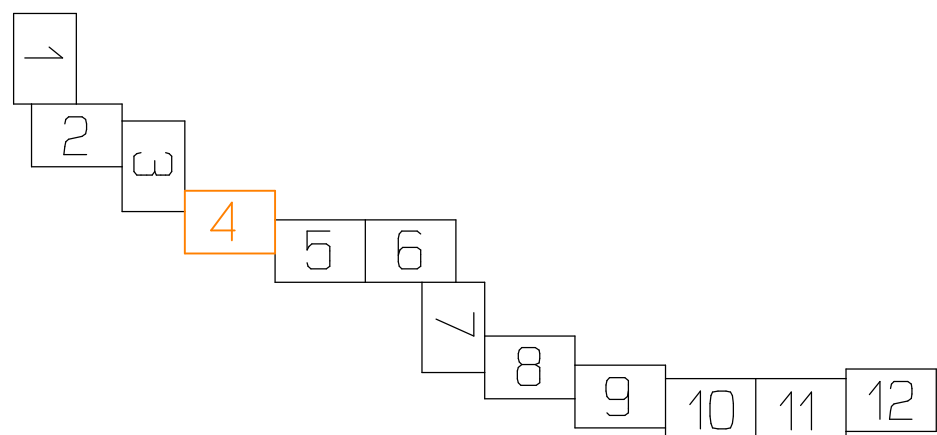
k.ú. Sokolnice

k.ú. Sokolnice

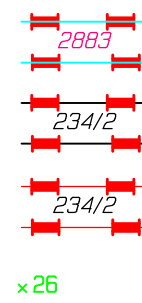
SEZNAM PS, SO :

PS 32-01-11_Sokolnice-Telnice, SZZZ
PS 32-02-11_Křemovice h. n. - Sokolnice-Telnice, TZZ
PS 33-01-21_Sokolnice-Telnice - Brno-Čhřovice, TZZ
PS 32-01-31_Sokolnice-Telnice, napájení PZZZ
PS 32-02-11_Sokolnice-Telnice, MK a MDK
PS 32-02-31_Sokolnice-Telnice, ITK
PS 32-02-31_Sokolnice-Telnice, PZTS
PS 32-02-51_Křemovice h. n. - Brno-Čhřovice, TK
PS 32-02-71_Sokolnice-Telnice, informační systém
PS 32-02-91_Sokolnice-Telnice, DOTS
PS 32-02-92_Sokolnice-Telnice, kameryové systémy
PS 32-02-93_Sokolnice-Telnice, stacionární zdroje
PS 32-02-81_Sokolnice-Telnice, TRS, MRS
PS 32-03-71_Sokolnice-Telnice, stabilní zdrojů
PS 32-01-01_Sokolnice-Telnice, odstraňování srážek
PS 32-01-02_Sokolnice-Telnice, odstraňování srážek
PS 32-11-01_Sokolnice-Telnice, zelenýzón spodek
PS 32-01-01_Sokolnice-Telnice, zelenýzón přejezdy
PS 32-50-01_Sokolnice-Telnice, pozemní komunikace
PS 32-50-02_Sokolnice-Telnice, chodníky
PS 32-71-12_Sokolnice-Telnice, stavby výpravní budovy
PS 32-84-01_Sokolnice-Telnice, EOV
PS 32-86-01_Sokolnice-Telnice, napájení NN
PS 32-86-02_Sokolnice-Telnice, napájení NN
PS 32-86-03_Sokolnice-Telnice, osvětlení
PS 32-86-04_Sokolnice-Telnice, osvětlení
PS 32-87-01_Sokolnice-Telnice, KSJatP

KLAD MAPOVÝCH LISTŮ



LEGENDA:



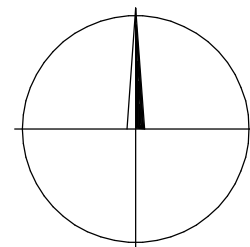
Obvod stavby na hranici drážního pozemku

Obvod stavby na hranici mimodražního pozemku

Obvod stavby na časti mimodražního pozemku

Bod na hranici obvodu stavby

hranice drážního pozemku - SŽ, s.o.
předpokládaná změna průběhu vlastnické hranice



| | | | | | |
|----------------------------|-----------------------------------------------------------------------------------------------------|--------|----------------------------------------------------------|-----------|----------------------------------------------------------------|
| Revizije: | Datum: | Popis: | | | Kontroloval: |
| | | | | | |
| Název stavby/okce: | | | Oprava zabezpečovachro zařízen v ZŠ Sokolnice-Telnice | | Označení IS-kod: Označení zhotovitele: 21-061-35-113 |
| Název části: | Geodetický poklad | | Označení části: N.15 | | Označení objektu/komplexu |
| Název objektu: | | | | | |
| Název přílohy: | Obvod stavby | | Označení přílohy: 5.2.4 | | Pare: |
| Název další části přílohy: | Grafická příloha | | | | |
| Kraj: | Místní částí: | | TUO: | | |
| Jihomoravský | Okres: 65493 Sokolnice (75293) Telnice u Brna (765767) Újezd u Brna (773930) Hošťadrady (645702) | | 2101C1 | | |
| Stupeň dokumentace: | | | Datum zpracování: | Formální: | Měřítko: |
| OSP | | | 10/2021 | B x A4 | 1:1000 |
| S-kod: | Stupeň dokumentace: | Dat: | Dobu: | Podpis: | Priloha |